


# 水プロジェクト

2010年度活動報告会  
2011.05.09



- 
- プロジェクトの概要
  - 2010年度の活動
  - 2011年度の予定



# MEMBER

窪田先生

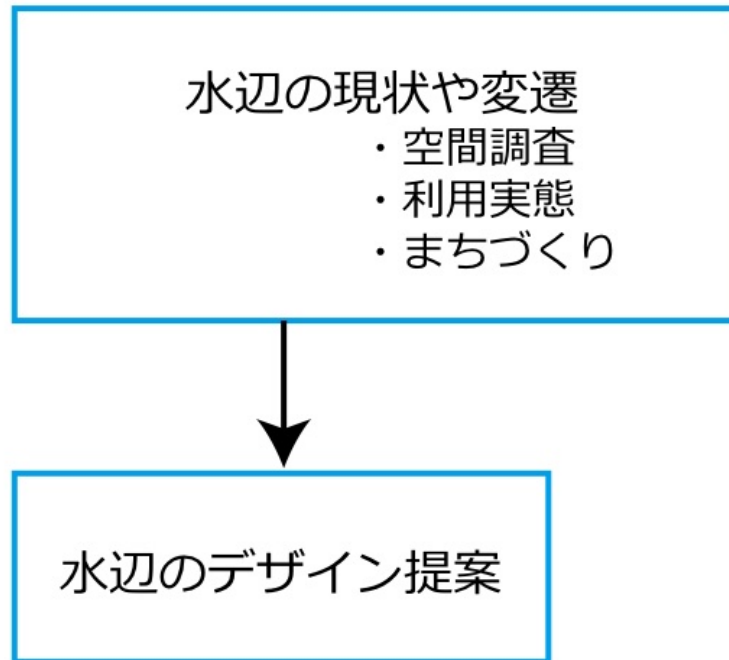
山重 徹 (M2)

西村 裕美 (M2)

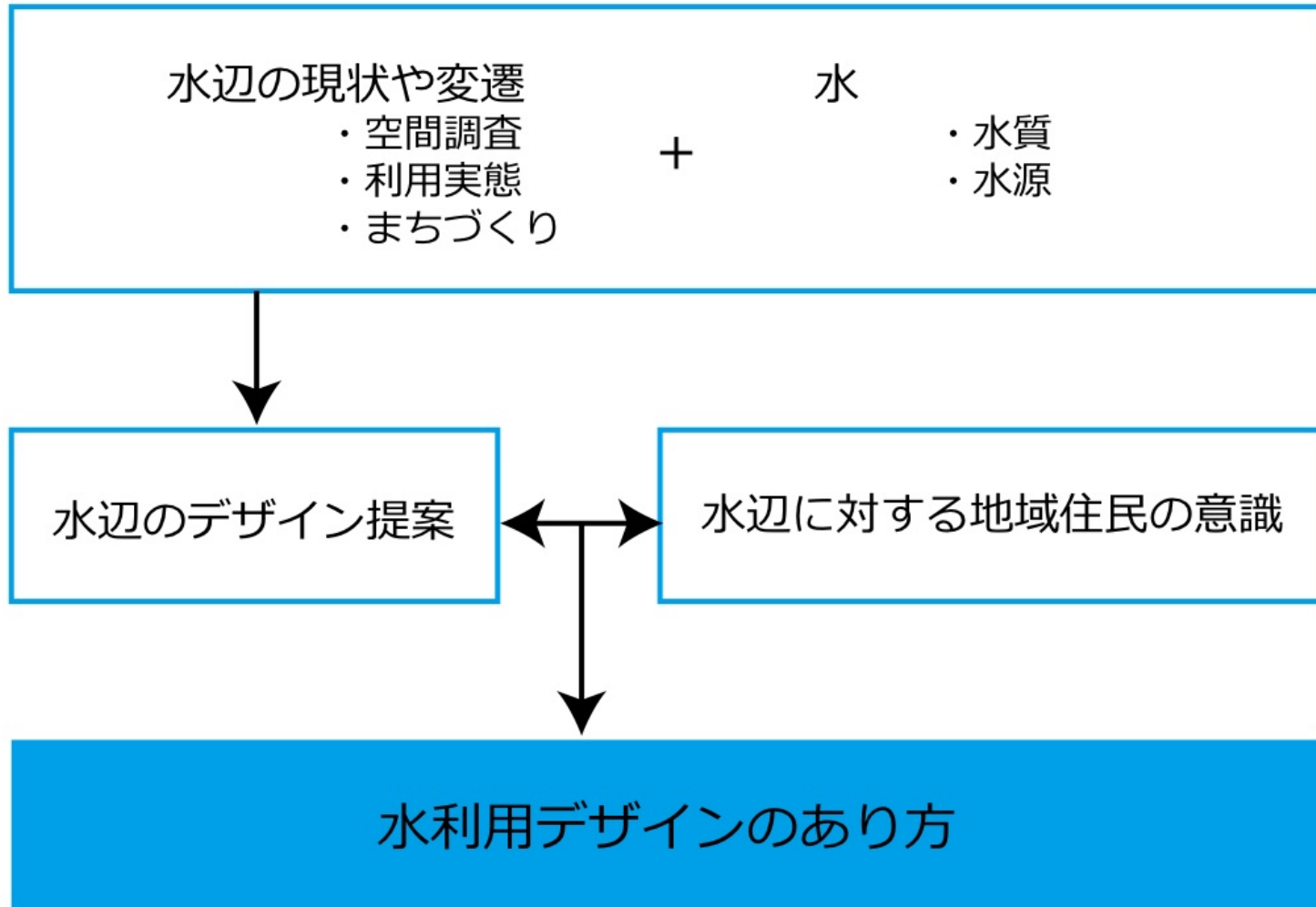
Pornsan Vichienpradit (D2)

馬場 美彦 (D3)

# CONCEPT



# CONCEPT



# 2010年度活動

4 5 6 7 8 9 10 11 12 1 2 3

水に関する勉強会



GIS 勉強



外濠提案

- 現況調査
- 文献調査
- アンケート調査
- 利用実態調査



# 2010年度活動

## ■水に関する勉強会（既往研究の把握）

\_日本・東京における水利用の現状把握

水・水辺の機能と形態、

法制度・社会的習慣、

事業の変遷・課題など

\_日本・東京における水の種類と管理状況の把握

# 2010年度活動

## ■ 水に関する勉強会（既往研究の把握）



屋形船の係留（神田川河口）



隅田川沿いのテラス空間



▲ 池の利用実態

◀ 河岸の変遷



# 2010年度活動

## ■水辺デザイン

### 外濠への提案



# 2010年度活動

## ■ 外濠への提案

外濠 線状の歴史的な水辺を活かす



東京全体、水のあり方

- 水の物理的特性を活かしたデザインとは？
- 歴史的資産へのデザイン、東京全体で外濠を位置づけるとは？
- 歴史的遺産を都市計画において位置づけるとは？

外濠の魅力向上を目指し、規則的提案とプロジェクト的提案へ

# 2010年度活動

## ■ 外濠への提案

利用実態の調査

\_ 歩行者調査

\_ アクティビティ調査

\_ 周辺商店へのヒアリング

# 2010年度活動

## ■ 外濠への提案

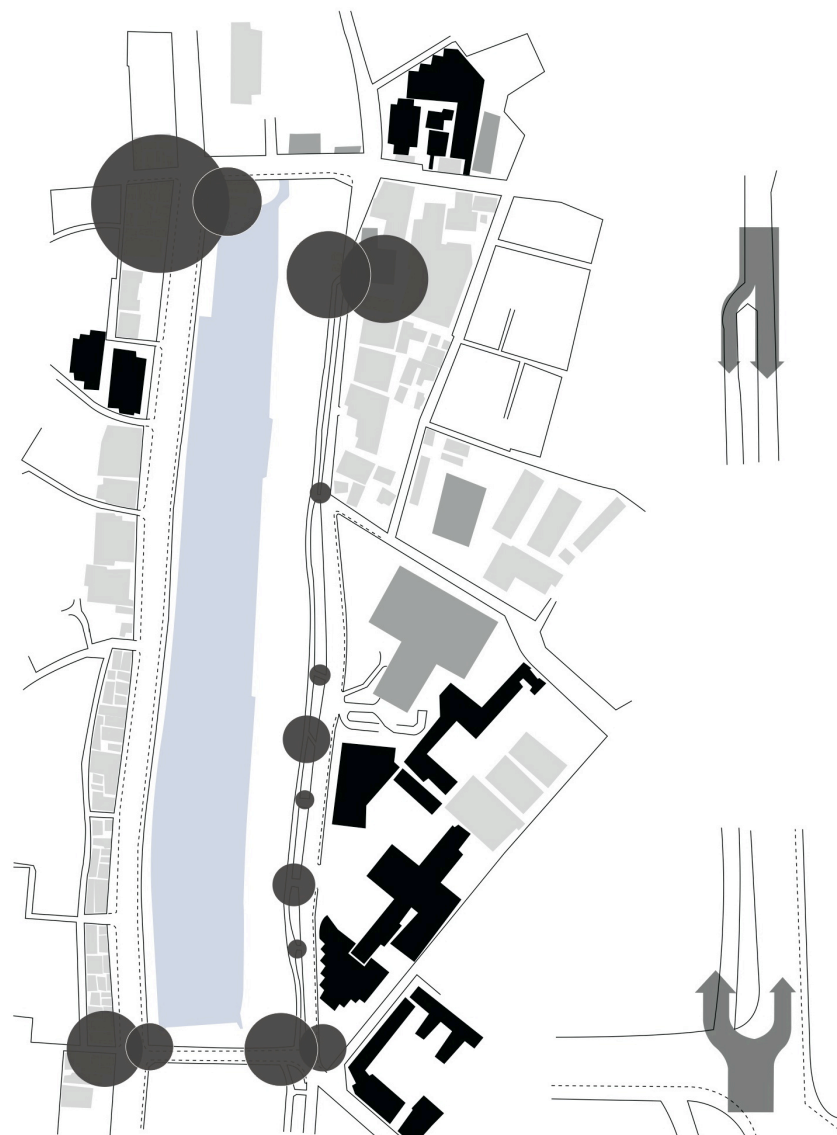
利用実態調査

\_ 歩行者調査

\_ アクティビティ調査

\_ 周辺商店へのヒアリング

歩道の動線調査 ▶



# 2010年度活動

## ■ 外濠への提案

利用実態調査

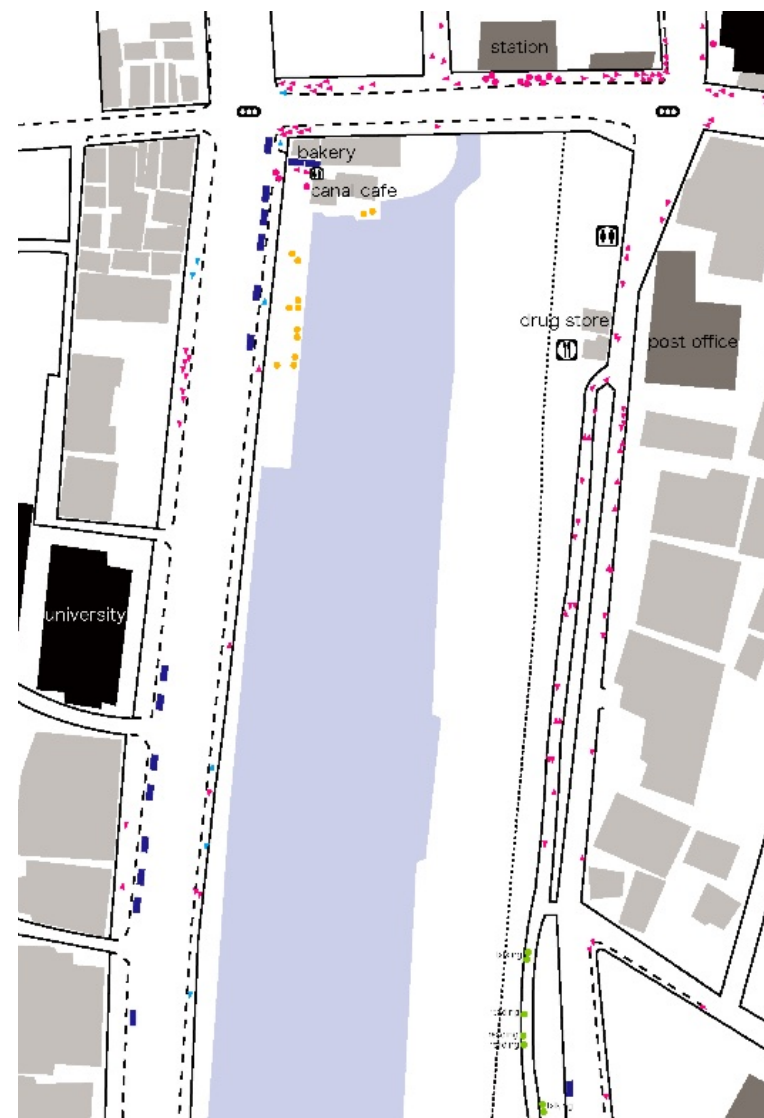
\_ 歩行者調査

\_ アクティビティ調査

\_ 周辺商店へのヒアリング



アクティビティ分布▶



# 2010年度活動

## ■ 外濠への提案

栗栖先生らと活動

外濠への意識アンケート調査（12中旬）

外濠での  
ミーティングの様子▶



# 2011年度の予定

## ■ 提案の作成

2010年度の調査



外濠の魅力向上を目指し、  
規則的提案とプロジェクト的提案へ



東京全体、水のあり方

## ■ 様々な専門性を持った学外の方との活動

千代田区の方、法政大学エコ研のみなさんなど



ありがとうございました